



Taman Lautan Australia di Wilayah Lautan India

Cadangan Pernyataan untuk pertubuhan taman lautan di Wilayah Lautan
India Australia (Pulu Christmas dan Pulu Cocos (Keeling))

RINGKASAN DAN PETAH – TAMAN LAUTAN PULU COCOS (KEELING)

SURAT PERUNDINGAN UMUM OCTOBER 2021

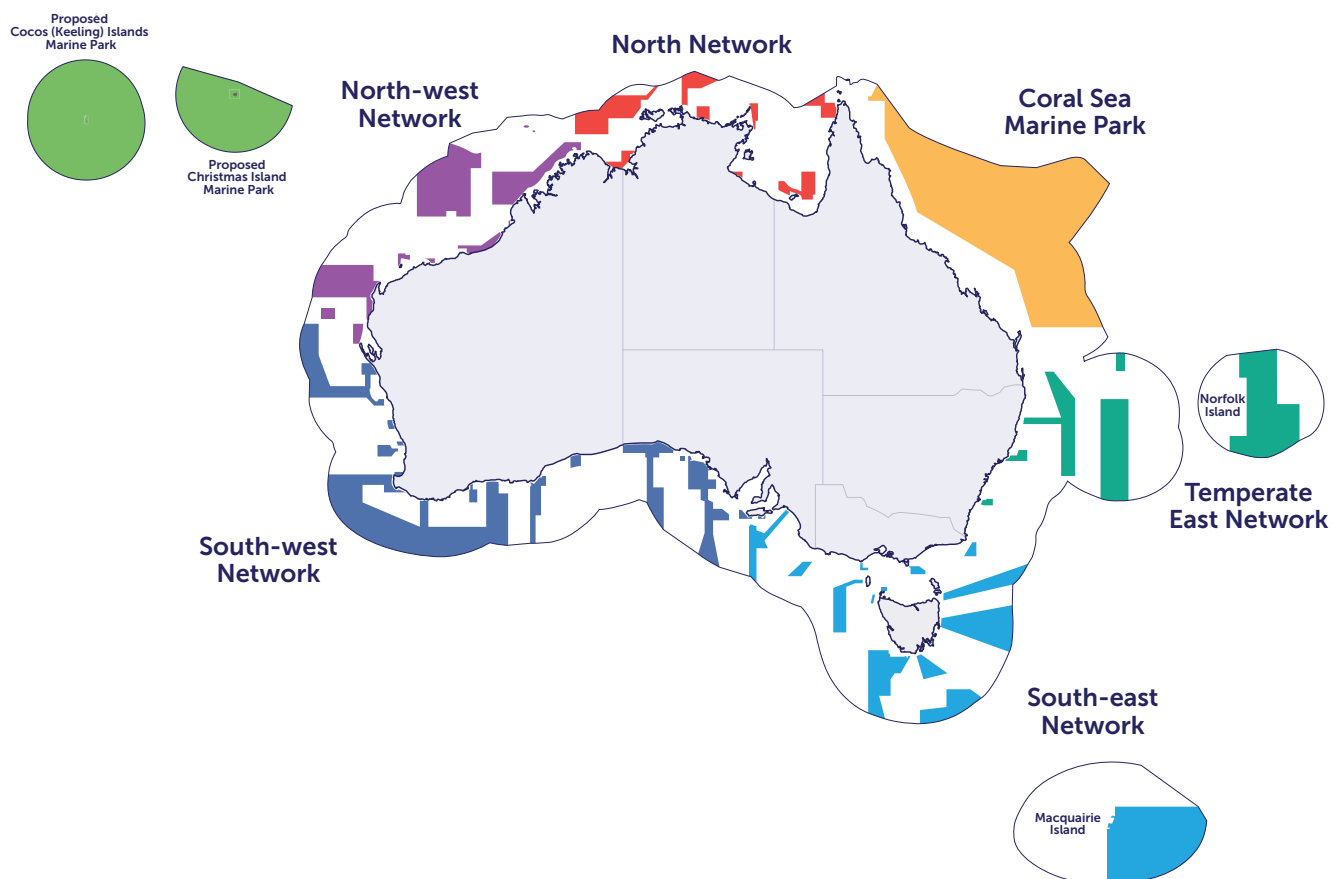


Australian Government
Director of National Parks



**Australian
Marine Parks**

Australian Marine Parks



Gambar 1 – Taman Lautan Australia yang ada sekarang dan taman lautan IOT yang dicadangkan

Berikan suara anda

Dokumen ini adalah ringkasan cadangan Pernyataan untuk pertubuhan taman lautan di Wilayah Lautan India (IOT) Australia (Pulu Christmas dan Pulu Cocos (Keeling)).

Ia memberikan penerangan dan petah terhadap desain (tempat, kawasan dan zone) di Taman Lautan Pulu Cocos (Keeling) yang telah dicadangkan.

Director of National Parks menjemput pandangan daripada semua stakeholder dan memba dari umum yang berminat mengenai cadangan pernyataan ini - parksaustralia.gov.au/marine/pub/iot/AMP-Proclamation-Proposal-IOT.pdf

Untuk memberi suara anda:

Email pendapat anda ke IOTmarineparksproclamation@environment.gov.au

Selainnya, pendapat anda boleh dikirim ke:

IOT Marine Parks Proclamation Proposal
Parks Australia
PO Box 385
Kingston, TAS 7050

Pendapat harus dikirim sebelum hari Senin 6 December 2021.

Semua pendapatan akan dipertimbangkan menurut keperluan undang-undang Environment Protection and Biodiversity Conservation Act sebelum taman lautan IOT boleh di umumkan. Pendapatan boleh diterbitkan—untuk keterangan penuh dan keterangan peribadi, silah periksa pernyataan yang penuh.

Taman Lautan di Australia

Kerajaan Australia telah tubuhkan sebuah rangkaian yang mengandungi 58 Taman Lautan Australia dalam kawasan lautan Commonwealth, dengan tambahan terhadap Taman Lautan Great Barrier Reef dan Heard Island dan McDonald Islands Marine Reserve. Taman lautan melindungi alam dasar laut seperti tembok karang; lumut; gunung dilautan; dan goah dalam lautan, dan mereka juga boleh menyokong pemancingan dan aktiviti lautan lain seperti pelancongan, dan selulup.

Taman Lautan Australia berada di semua bioregion lautan yang mengelilingi tanahbesar Australia dan Wilayah Norfolk Island.

Kecuali kawasan lautan kecil sekali yang sebahagian daripada Taman Negara Pulu Christmas dan Taman Negara Pulu Keeling yang ada sekarang, kawasan lautan Wilayah Lautan India (IOT) Australia belum lagi di masukkan kedalam rangkaian taman lautan Australia.

Taman Lautan Pulu Cocos (Keeling)

Tujuan

Tujuan cadangan Taman Lautan Pulu Cocos (Keeling) adalah untuk memberikan:

- (a) Pelindungan dan pemeliharaan biodiversiti dan penghargaan semula jadi, kebudayaan dan warisan.
- (b) Penggunaan secara ecology yang bertahan yang menyokongkan hasil sosial dan ekonomik.

Zoning

(a) Zone Hiju – Zone Taman Negara


Untuk pengurusan yang menjaga dan memelihara biodiversiti, ekosistem, tempat tinggal dan jenis-jenis tempatan dalam keadaan semulajadi dimana mungkin.

Jenis zone ini bertujuan untuk mengizinkan hanya aktiviti tanpa pengambilan, seperti memandangi binatang liar, menyelam, selup dan menyelidiki. Pemancingan dan mining dicadangkan untuk dilarang.

(b) Zone Kuning – Zone Penjagaan Tempat Tinggal

Untuk diurus dengan memastikan penjagaan keadaan tempat tinggal yang diperlukan untuk pemeliharaan jenis-jenis penting, kumpulan jenis-jenis, masyarakat biotik atau ciri fizikal alami itu. Penyelidikan saintifik, pemeriksaan alami dan penglibatan dengan masyarakat ditujukan sebagai prioritas aktiviti pengurusan.

Aktiviti yang membuat manfaat kepada masyarakat tempatan dan pengguna taman lautan, seperti pemancingan rekreasi, penggunaan rekreasi lain, charter mancing, pelancongan dan aquaculture dicadangkan untuk di izinkan. Berapada cara dalam pemancingan komersial dicadangkan untuk dibenarkan. Mining dicadangkan untuk dilarang.



GREEN ZONES
protect important locations like
breeding and feeding areas.
Here you can watch wildlife, snorkel,
dive, and do research.

YELLOW ZONES

protect sea floor habitats like reefs and
seamounts.

Watch wildlife, snorkel, dive, do research,
and fish, but don't disturb the seafloor.



Jadual 1 – Ringkasan scheme zone yang dicadangkan untuk Taman Lautan Pulu Cocos (Keeling)

Aktiviti	Zone Penjagaan Tempat Tinggal (IOT) (IUCN Bahagian IV)	Zone Taman Negara (IUCN Bahian II)
Pemancingan rekreasi dan memancing untuk pencarian nafkah (termasuk belabuh dengan jangkar)	✓ A	X
Penggunaan biasa, akses dan pengurusan sampah	✓	✓
Kapal Komersial	✓ B	✓ B
Pemancingan Komersial	✓ C	X B
Aquaculture	✓ C	X B
Media Komersial	✓ C	✓ C
Pelancongan Komersial (contohnya tour menyelam/selulup, charter pemancingan)	✓ C	✓ C
Mining (contohnya penggalian minyak dan gas)	X	X
Pembangunan dan kerjaan	✓ C	✓ C
Penyelidikan dan pemeriksaan	✓ C	✓ C
Keselamatan Negara dan tindakan emergensi	✓	✓

✓ Aktiviti dibenarkan menurut penerangan didalam rencana pengurusan tanpa keperluan permit, kelulusan kelas atau lesen aktiviti atau sewaan yang diberikan oleh Director of National Parks. International Convention for the Prevention of Pollution from Ships (MARPOL) juga digunakan mengenai kekotoran dari kapal-kapal. (iaitu pengurusan sampah).

X Aktiviti tidak dibenarkan

A Pemancingan rekreasi dibolehkan menurut undang-undang pemancingan tempatan, kalau berkenaan

B Melempar jangkar tidak dibenarkan kecuali dalam kawasan yang boleh belabuh yang telah ditetapkan dibawah r.12.56 dalam EPBC Regulations

C Aktiviti dibenarkan, tergantung dengan pemeriksaan, menurut permit, kelas lulusan atau lesen aktiviti atau penyewaan yang diberikan oleh Director of National Parks (DNP). Kelulusan kelas adalah kebenaran biasa yang mengizinkan aktiviti komersial untuk berlaku (contohnya pemancingan komersial) menurut kelulusan yang ada (bukan taman lautan), tanpa kebenaran atau bayaran DNP yang lain.

Desain Taman Lautan Pulu Cocos (Keeling)

Taman Lautan Pulu Cocos (Keeling) yang dicadangkan mengandungi kawasan berjumlah 467,054 square kilometer dan kebanyakan membatasi pantai pulu hingga kebatas Australia's Exclusive Economic Zone (AEEZ) kira-kira 200 nautical mile dari darat. Taman lautan mengandungi dua jenis zone, banyak yang berkenaan dengan lautan dalam dan luaran.

Zone lautan dalam taman lautan ini berbentuk segi empat disekitar pulu-pulu dan Pulu Keeling. Batasan ini keluar hingga tiga nautical mile daripada pantai pulu-pulu (ke selatan, timur dan barat), ke tiga nautical mile kearah utara Pulu Keeling (kira-kira 28 kilometer kearah utara).

Taman lautan tesambung boundari lautan Taman Negara Pulu Keeling yang ada sekarang.

Hampir semua kawasan ini di zone sebagai Zone Penjagaan Tempat Tinggal (zone kuning) (IUCN bahagian IV). Ada juga dua Zone Taman Negara (zone iju)

(IUCN Bahagian II): satu disebelah hujung south-east Pulu Tikus (menutupi Kawasan yang dikenal sebagai Arus Les); dan satu di Belakang Batu Karang, berada di barat-laut Pulu Panjang. Kebanyakan zone port tidak termasuk dalam taman lautan, kecuali sebahagian port disebelah barat-laut daripada lagoon.

Tempat-tempat dibahagian lautan dalam yang tidak termasuk dalam taman lautan ini adalah lautan sebelah Home Island dan Pulu Tikus (tidak termasuk Arus Les); tembok karang sebelah pinggir baria hingga kebatas ayer pasang besar di Pulu Panjang (tidak termasuk Belakang Batu Karang); dan sebahagian kecil lagoon sebelah utara daripada runway di Pulu Panjang. Lautan disekeliling pulu-pulu lain termasuk dalam taman lautan hingga kebatas ayer pasang besar.

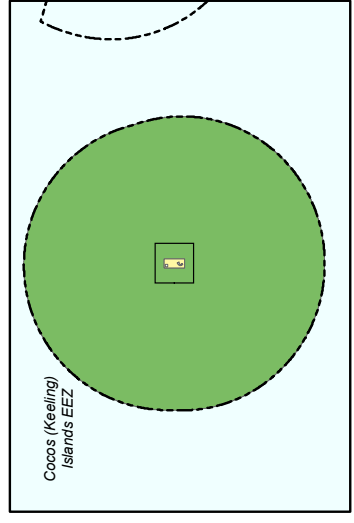
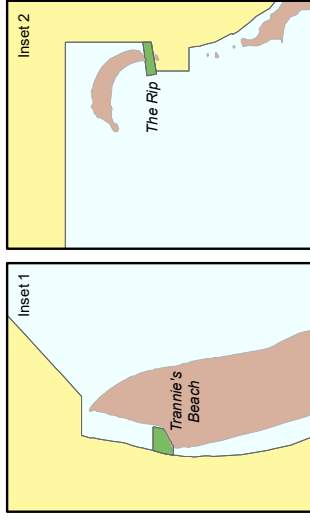
Taman lautan termasuk semua lautan luaran, yang memanjang hingga tiga nautical mile dari pantai Pulu Cocos (Keeling) hingga ke AEEZ. Semua kawasan ini di zone sebagai Zone Taman Negara (zone hijau) (IUCN bahagian II).

Proposed Cocos (Keeling) Islands Marine Park: Proclamation Proposal October 2021

- Proposed Marine Park zoning**
- National Park Zone (IUCN II)
 - Habitat Protection Zone (IUCN IV)

- Other areas**
- Islands
 - Pulu Keeling National Park marine zone
 - Area not part of marine park

Total area of proposed MPA = 467,054 sq km



© Commonwealth of Australia, 2021

96°30'E

96°45'E

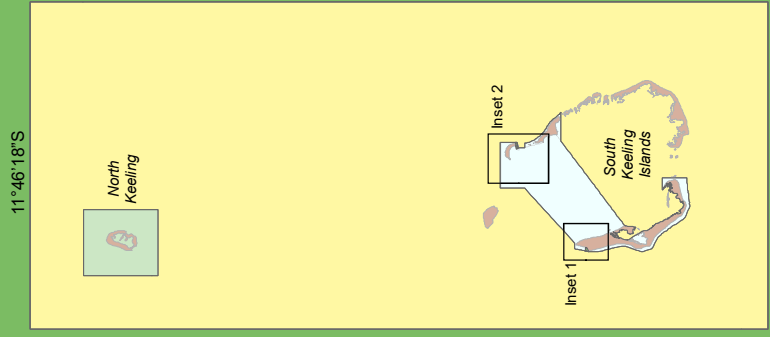
96°00'E

97°15'E

11°45'S

12°0'S

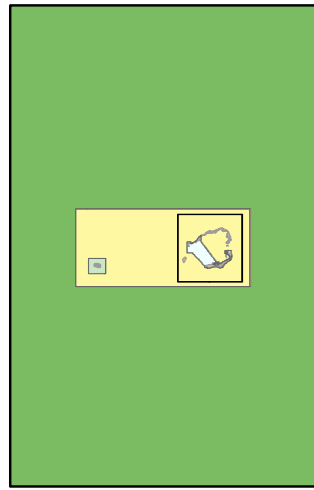
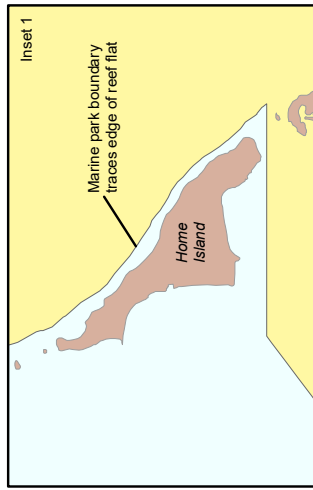
12°15'S



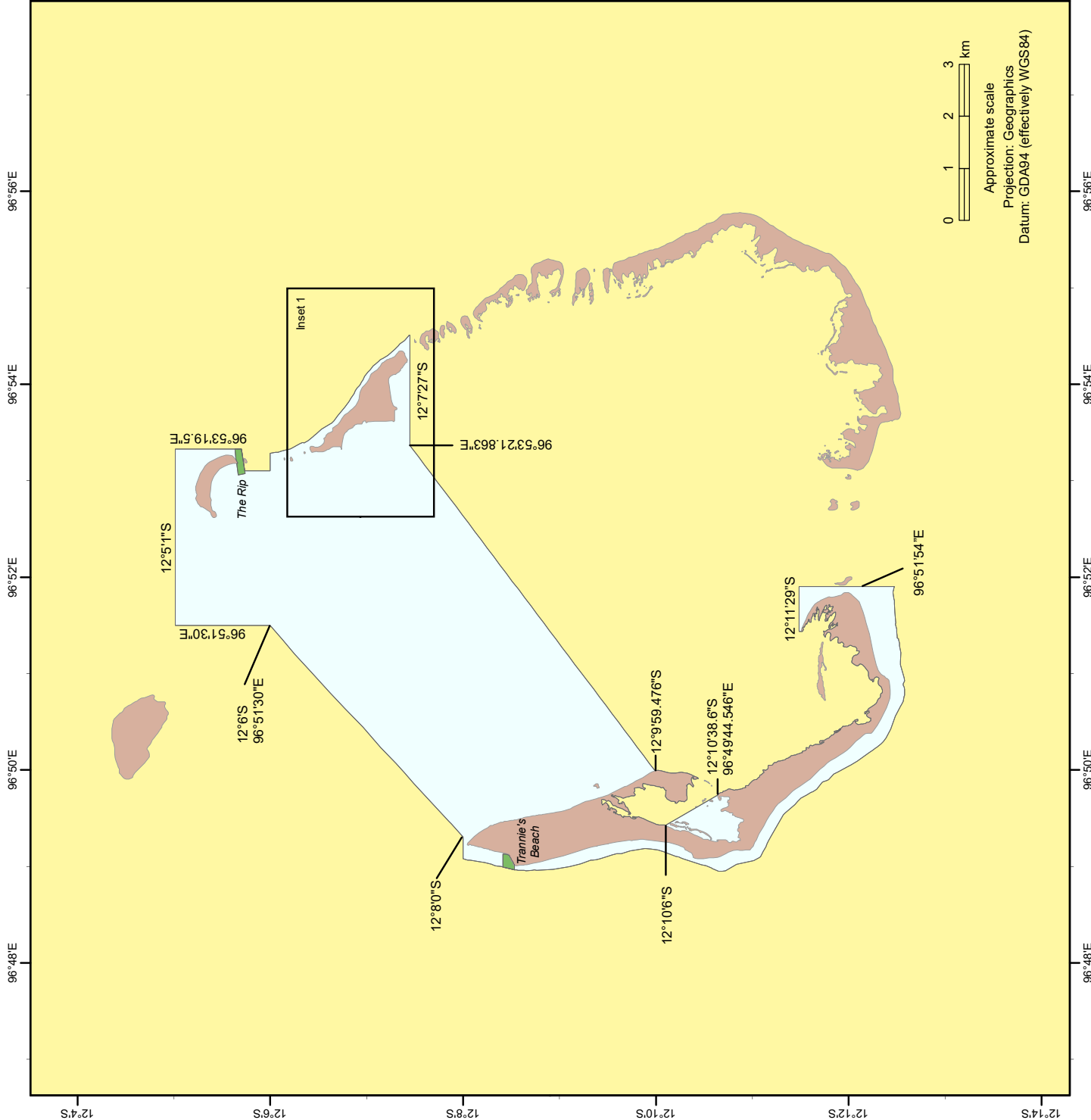
Approximate scale
Projection: Geographics
Datum: GDA94 (effectively WGS84)

Proposed Cocos (Keeling) Islands Marine Park: Proclamation Proposal October 2021

- Proposed Marine Park zoning**
- National Park Zone (IUCN II)
 - Habitat Protection Zone (IUCN IV)
- Other areas**
- Islands
 - Pulu Keeling National Park
 - Area not part of marine park



© Commonwealth of Australia, 2021



Menyelesaikan taman-taman dan pengumumannya

Memeriksa keterangan ilmiah yang ada dan keterangan lain-lain dan menjalankan perundingan untuk mengenali penghargaan kawasan laut secara asli, sosial dan ekonomik

1



2

Menyiapkan cadangan draft untuk desain taman laut, menerangkan tempat-tempat yang berkemungkinan, saiz dan zone taman-taman itu.

Mengeluarkan cadangan taman laut yang draft secara permulaan.

3



Peringkat sekarang

4

Cadangan Pernyataan Taman Lautan dikeluarkan untuk pendapat umum menurut undang-undang Environment Protection and Biodiversity Conservation (EPBC) Act



Director of National Parks mempertimbangkan pendapatan yang diterima dimasa perundingan dan melaporkannya kepada Commonwealth Environment Minister

5



6

Environment Minister mempertimbangkan laporan daripada Kerajaan Commonwealth dan membuat keputusan apakah menggelarkannya sebagai Taman Lautan Australia baru.



Kalau taman laut telah diumumkan, proses untuk menyiapkan rencana pengurusan untuk taman-taman ini bermula.

7

