



# Taman Lautan Pulu Cocos (Keeling)



**Australian Government**  
**Director of National Parks**



**Australian  
Marine Parks**



An underwater photograph showing a diver's legs and fins in the upper left, with bright sunlight filtering through the water from the top, creating a shimmering effect. The water is a deep blue color.

## Taman Lautan Pulu Cocos (Keeling)

Pulu Cocos (Keeling) adalah kumpulan 27 pulu-pulu karang rata yang indah dan dikelilingi oleh lautan biru yang jernih di Lautan India. Alam sekitar lautan termasuk karang, lagun dan habitat ayer-dalam, dan jenis-jenisnya, dengan beberapa habitat dan jenis-jenis binatang yang dijaga dalam dunia termasuk penyusut hijau dan ikan-ikan karang yang jenis bercampuran.

Lokasi Pulu Cocos (Keeling), kira-kira 2,750 kms barat-laut dari Perth, membuatnya tempat tinggal terhadap masyarakat Australia yang paling jauh. Kebanyakan penduduk masyarakat pulu ini adalah orang Melayu Cocos, yang menetapkan tradisi bersemangat dan kebudayaan yang unik termasuk perhubungan kebudayaan yang kuat terhadap alam lautan disekitaran mereka. Lagun dan lautan adalah sebahagian kehidupan yang penting sekali untuk semua penduduk masyarakat yang tinggal dipulu yang jauh ini.



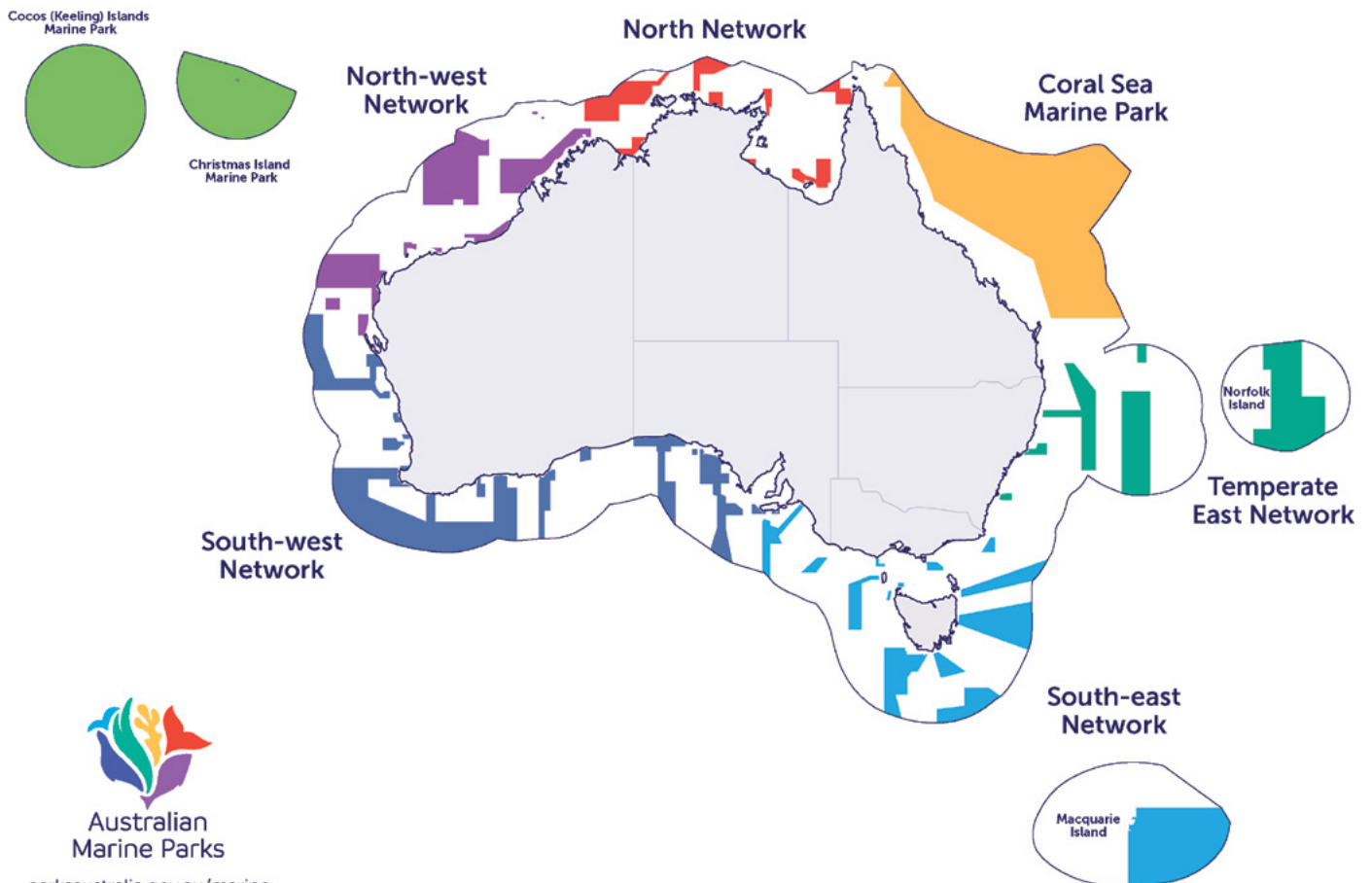


# Taman Lautan Pulu Cocos (Keeling)

Pada 2022, Taman Lautan Pulu Cocos (Keeling) didirikan oleh Kerajaan Australia dibawah Akta Environment Protection and Biodiversity Conservation (EPBC). Ia adalah satu daripada 60 Taman Lautan di Australia yang diurus oleh Commonwealth Director of National Parks. Bersama, taman negara ini adalah sebahagian kunci dalam Australia's National Representative System of Marine Protected Areas. Ia melingkungi dan menjaga 45% lautan Australia, membuatnya salahsatu rangkaian taman lautan terbesar didunia.



## Australian Marine Parks



# Nilai-nilai Taman Lautan di Pulu Cocos (Keeling)

## Kepentingan sosial dan ekonomik


Taman Lautan Pulu Cocos (Keeling) dibina bersama dengan masyarakat oleh kerana ia adalah kepentingan tempatan untuk sebab-sebab sosial, kebudayaan dan ekonomik. Lautan angat cuaca tropikal taman lautan ini dihargai oleh masyarakat untuk pemancingan rekreasi dan untuk kehidupan dan aktivitas lain seperti kemainan laut, selulup, snorkel, kite surf dan perahu. Ia juga adalah tarikan utama untuk pelawat yang membantu menyokong dan promosi bidang pelancongan tempatan. Tambahnya, alam lautan unik Pulu Cocos (Keeling) berarti ada potensi untuk melebihi penyelidikan science dan aktiviti pendidikan dalam kawasan ini.

## Kepentingan Konservasi

Taman Lautan Pulu Cocos (Keeling) adalah kepentingan konservasi seluruh dunia, menjaga 467,054 kilomita persegi bentukan lautan dan dasar laut. features. Ini menyediakan tempat tinggal untuk berbagai jenis unik, bermigrasi dan terancam dalam sebahagian tempat didalam dunia dimana lautan sedang menghadapi tekanan alam yang meningkat. Taman lautan ini juga dalam perbatasan dengan Taman Negara Pulu Keeling, menyambung dan menambahkan perlindungan disekitar darat dan laut untuk jenis-jenis seperti burung-lautan yang memerlukan kedua-dua alam untuk kehidupan mereka.

Lautan tropikal dan habitat lautan yang mengelilingi Pulu Cocos (Keeling) mengandungi jenis-jenis campuran batu karang daripada Lautan India dan Pacific dan lebih daripada 600 jenis ikan telah dilaporkan dalam wilayah ini. Pertemuan antara kedua lautan ini memberikan berbagai jenis campuran dan endemik yang tidak didapati ditempat lain didunia. Sistem lagun dan baria luaran merupakan habitat yang penting. Lagun meliputi berbagai habitat unik dan berlainan. Ini termasuk lumut yang perlu untuk penduduk penyu iju (yang merupakan kumpulan yang berbeza secara genetik yang unik dipulu) serta untuk mempertahankan jumlah ikan. Baria luaran dikuasai oleh batu karang keras dan lembek dan mengandungi ikan-ikan karang yang berlimpahan dan berbagai jenis lain.

Lautan luar dan habitat Taman Lautan Pulu Cocos (Keeling) agak kurang dikaji. Walau bagaimanapun kita tau yang mereka mengandungi berbagai ciri, habitat dan jenis-jenis dasar laut yang unik, terutamanya gunung laut, tembok-tembok ayer dalam dan 'ridgeline' ayer dalam yang penting. Taman lautan juga melindungi habitat makanan untuk ribuan burung lautan yang mempunyai tarang di Pulu Keeling (Taman Negara Pulu Keeling) serta jenis-jenis seperti lumba-lumba, ikan ayer dalam dan cucut yang, atau mungkin, terancam ditempat lain dalam wilayah ini.







## Tujuan dan keutamaan pengurusan

Tujuan Taman Lautan Pulu Cocos (Keeling) adalah untuk menyediakan:

- perlindungan dan penjagaan biodiversity dan nilai-nilai semula jadi, kebudayaan dan warisan yang lain.
- penggunaan segi ekologi yang bertahan yang menyokong hasil social dan ekonomik yang positif.

Keutamaan untuk mengurus Taman Lautan Pulu Cocos (Keeling) termasuk:

- bekerjasama dengan masyarakat, saintis, bidang dan orang lain untuk menyediakan rancangan pengurusan 10 tahun.
- menjaga, mengurus dan memperhatikan alam semula jadi taman lautan, terutama bekerjasama dengan masyarakat untuk perhatikan dan mengurus lagun.
- berkomunikasi dan menggalakkan pemahaman dan penghargaan taman lautan untuk masyarakat dan pelawat.
- menyokong penggunaan taman lautan yang bertahanan oleh masyarakat dan pelancong, termasuk melalui pengalaman pelancongan semulajadi dan budaya yang berkualiti tinggi dan selamat.
- meningkatkan pengetahuan saintifik dan pemahaman tentang alam semulajadi taman lautan ini, dikedua-dua lautan dalam dan luar.

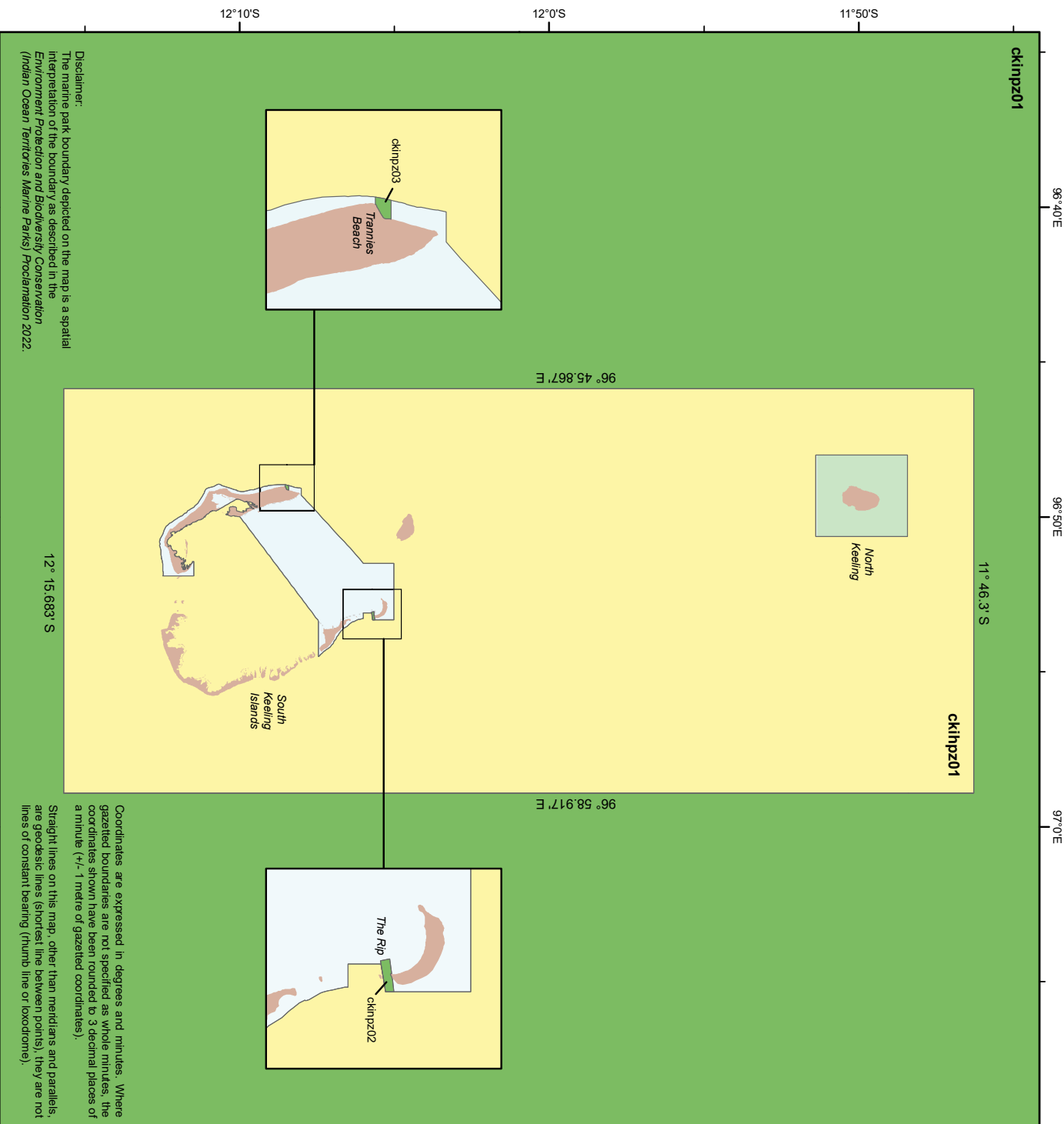
## Lokasi dan Zon Taman Lautan Pulu Cocos (Keeling)

Taman Laut Pulu Cocos (Keeling) meliputi kawasan seluas 467,054 kilomita persegi dan meluasi daripada kebanyakan batas pantai pulu ke batas Australia's Exclusive Economic Zone (AEEZ), kira-kira 200 nautical mile dari darat.

Lautan luar taman lautan ini (dari kira-kira tiga nautical miles dari darat hingga kebatas AEEZ) adalah zon hijau (Zon Taman Negara) dimana aktiviti pengambilan seperti mancing dan mining tidak dibenarkan. Ada juga dua zon hijau kecil dibagikan dalam yang termasuk Alor Les di Pulu Tikus dan Pantai Belakang Batu Karang disebelah utara dihujung Pulu Panjang.

Kebanyakan bahagian dalam taman lautan ini adalah zon kuning (Zon Perlindungan Habitat) dimana pemancingan dibenarkan tetapi aktiviti yang mengganggu dasar tanah bawa laut (seperti mining dan menggali) tidak dibenarkan. Kawasan laluan perjalanan ferry antara pulu dan bagian pelabuhan kapal laut, dan kawasan-kawasan kecil lain disekitar pulu, bukan sebahagian daripada taman lautan.

Taman lautan ini menyambung boundari Taman Negara Pulu Keeling yang sudah meluas ke lautan yang mengelilingi Pulu Keeling.



**Disclaimer:**  
The marine park boundary depicted on the map is a spatial interpretation of the boundary as described in the *Environment Protection and Biodiversity Conservation (Indian Ocean Territories Marine Parks) Proclamation 2022*.

Coordinates are expressed in degrees and minutes. Where gazetted boundaries are not specified as whole minutes, the coordinates shown have been rounded to 3 decimal places of a minute (+/- 1 metre of gazetted coordinates).  
Straight lines on this map, other than meridians and parallels, are geodesic lines (shortest line between points), they are not lines of constant bearing (thumb line or loxodrome).

## Cocos (Keeling) Islands Marine Park

### Habitat Protection Zone

- Zoning**
- National Park Zone (IUCN II)
  - Habitat Protection Zone (IUCN IV)

- Other areas**
- Pulu Keeling National Park marine zone
  - Area not part of marine park

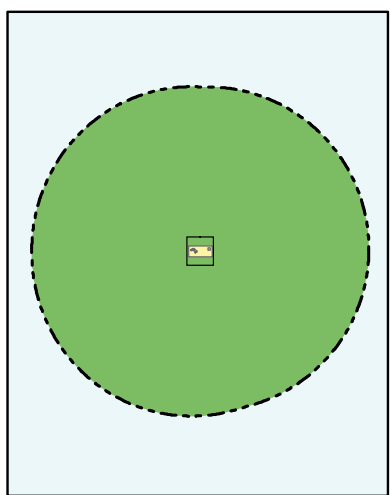
**Maritime boundaries**

- Limit of Australia's exclusive economic zone



Projection: Geographics  
Datum: GDA94 (effectively WGS84)

**Data sources:**  
DAWE (2022): Australian Marine Parks in the Indian Ocean Territories  
DAWE (2020): Collaborative Australian Protected Areas Database  
Geoscience Australia (2014): Australian Maritime Boundaries (AMB) v3.0  
Coastline derived from (2010): Topography and Infrastructure Data 1:30,000  
Geoscience Australia (2011): Coastline - Cocos (Keeling) Islands  
Geoscience Australia (2011): Cocos Island 2011 Orthophotography





**Untuk keterangan selanjutnya mengenai Taman Lautan Pulu Cocos (Keeling) dan Taman Lautan Australia yang lain silah melawati:**

[parksaustralia.gov.au/marine](http://parksaustralia.gov.au/marine)

IMAGE CREDITS (in order of appearance):

Cover: Maria Island from West Island, Parks Australia; Diver, Base Imagery; PKNP coastline, Parks Australia; Anthia fish and cabbage patch coral in the waters of CKI, Robert Thorn ; Leathery sea anemone in the waters of CKI, Robert Thorn; PKNP Bigeye trevally school, Robert Thorn.



Australian Government  
Parks Australia



Australian  
Marine Parks

[parksaustralia.gov.au/marine](https://parksaustralia.gov.au/marine)